


## Rundwanderung 3: Durchs Gersbachtal zum Waldhaus Drei Buchen

### Schnuppertour am Westrand des Pfälzerwaldes



**Route (15 km):** Wanderparkplatz Gersbachtal - 1 Gersbachtalweiher - 2 Talschluss des Gersbachtals - 3 Kettrichhof - 4 Wanderparkplatz Drei Buchen - 5 Waldhaus Drei Buchen - 6 Felsenweg - 7 Rodalbtal - 8 Rodalberhof - 9 Wanderparkplatz - 10 Teufelsfelsen (Route etwas geändert am 12.10.06)

**Karte:** Topographische Karte 1:25000 Pirmasens

In vergangenen Zeiten näherte sich der Reisende seinem Ziel mangels schneller Verkehrsmittel in kleinen Schritten und konnte sich so langsam auf das zu Erwartende einstellen. Der heutige Pfälzwanderer kann es ihm nachtun - zumal wenn er ein Pfalz-Greenhorn ist und von Westen her einreist: Auf einer Schnuppertour im Süden von Pirmasens lässt sich sein zukünftiges Wanderrevier wunderbar in Ruhe inspizieren. Die Wanderung verläuft an der Scheidelinie zwischen der bäuerlich geprägten "Hackmesserseite" und dem Waldland, zwischen Löß und Buntsandstein. Dabei erleben wir recht gegensätzliche Landschaftsformen: Ein botanisch interessantes Feuchttal, einen offenen aussichtsreichen Höhenzug, prachtvolle Laubwälder und ein stilles Wiesental.

Nachdem wir die am Wanderparkplatz Gersbachtal aufgestellte Orientierungstafel studiert haben, nehmen wir auf unserem Weg ins Naherholungsgebiet Gersbachtal statt des Asphaltsträßchens den Wanderweg auf der anderen Talseite. An üppigen Erlen-Bachwäldern vorbei kommen wir bald zum **Gersbachtalweiher**.



Linkerhand steht der Teufelsfelsen, den wir aber erst auf dem Rückweg inspizieren werden. Wir bleiben jetzt durchgehend auf der in Gehrichtung linken Talseite und passieren einen weiteren Weiher. Im Talgrund wechseln

**Ort:** [Pirmasens](#), Ortsteil Niedersimten (290 m)

**Parken:** Wanderparkplatz am Naturfreundehaus Gersbachtal (von Pirmasens Richtung Bitsch, in Niedersimten links ab ins Gersbachtal)

**Länge:** 15 km

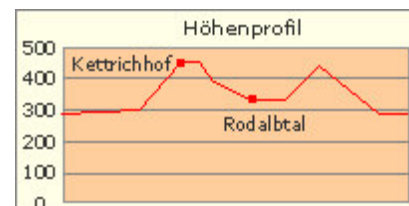
**Anstieg:** 270 Höhenmeter

**Schweiß:** Wenig

**Aussicht:** Nett

**Abgeschiedenheit:** Mittel

**Orientierung:** Meist einfach



**Einkehr am Wege:** [Naturfreundehaus Gersbachtal](#),

PWV-Waldhaus Drei Buchen ([Öffnungszeiten](#)),  
Gaststätte in Kettrichhof

**Felsbesteigungen:** Keine

**Burgen am Wege:** Keine

**In der näheren Umgebung:** [Pirmasens](#) (Einkaufszentrum, [Dynamikum Science Center](#), [Erlebnisbad Plub](#), [Schuhmuseum](#), Skulpturenpark), [Burgeninformationszentrum](#) Burg Lemberg  
[Westwall-Museum](#) in Pirmasens-Niedersimten

**Regionale Tourist-Infos:** [Tor zum Wasgau](#)

mächtige Fichten mit Erlenbeständen und unwegsamem Unterholz. Nach einer guten Dreiviertelstunde Gehzeit nähern wir uns dem **Talschluss des Gersbachtals**, wo steile Viehweiden die bisherigen feuchten Talauen ablösen. An einer ausgeprägten Linkskurve beginnt ein mäßig steiler Weg, der uns in mehreren Windungen durch Buchenwald und zuletzt an Feldern vorbei zum **Kettrichhof** (459 m) bringt, einer kargen Bauernsiedlung mit reichlich Eternit-Charme.

Hier erleben wir einen abrupten Wechsel der Szenerie: Vor uns liegen die Weiten des Pfälzerwaldes mit ihren vielgestaltigen dunklen Bergketten. Der Pfälzerwald-Neuling beginnt zu ahnen, welcher Reichtum an Wandermöglichkeiten sich dort auftut. Vielleicht findet sich ein Ortskundiger, der in aller Ruhe die vielen Gipfel und Täler erklärt - in Erinnerung bleiben wird allerdings nur, dass weit hinten die Burg Trifels zu sehen ist.



Gehen wir also an einem Gasthaus am Ortseingang nach links auf einem Sträßchen über den landwirtschaftlich genutzten Höhenrücken weiter Richtung Waldhaus Drei Buchen. Nach wenigen Minuten sehen wir links die steilen Wiesenhänge, auf denen in schneereicheren

Zeiten die Pirmasenser das Schifahren erlernt haben. Kurz darauf erreichen wir den **Wanderparkplatz Drei Buchen** (452 m). Hier tauchen wir wieder in den Wald ein und kommen auf einem gut markierten Wanderweg zum vielbesuchten **Waldhaus Drei Buchen** des Pfälzerwald-Vereins (390 m).

Für den folgenden Abstieg ins Rodalbtal nehmen wir den schönsten der vielen in Frage kommenden Wege, einen **Felsenpfad**, der auf einem Kilometer Länge an vielen kleineren bauchigen Felsen entlang führt. Dazu folgen wir an der Hütte zunächst der Beschilderung Richtung Pirmasens, überqueren gleich eine Wegspinne, gehen an einer Weggabelung dahinter nach rechts und zweigen dann an einem Hohlweg nach links auf den schmalen Felsenpfad ab.



Im oberen **Rodalbtal** angekommen finden wir erneut eine andere Landschaftsform vor: Ein weltabgeschiedenes Wiesental, wie man es im Einzugsbereich einer Stadt wohl selten findet. Wir wandern linkshaltend talaufwärts, wechsel nach wenigen Minuten auf die


andere Talseite und kommen so zum **Rodalberhof** (352 m), wo wir uns wunderbar der Illusion bäuerlicher Romantik hingeben können. Jetzt genau aufpassen: an den letzten Häusern des Weilers macht das Sträßchen eine scharfe Rechtsbiegung; dort finden wir einen etwas verfallenen Weg, der uns stetig ansteigend zur Straße zwischen Kettrichhof und Erlenbrunn bringt.

Auf der anderen Straßenseite liegt ein **Wanderparkplatz** (430 m), an dem unsere Abstiegsroute hinunter in

[Stadt Pirmasens](#)  
[Südwestpfalz](#)

**Tourismusgemeinden:**  
[Pirmasens](#)  
[Eppenbrunn](#)

Bilder zum Vergrößern anklicken!



Teufelsfelsen



Kuriosum im Weiler Kettrichhof

Gersbachtal beginnt. Wir folgen jetzt durchgehend der Beschilderung Richtung Niedersimten und gelangen so zunächst auf einem Pfad, dann auf einem ebenen Forstweg und letztlich wieder auf einem Pfad zum **Teufelsfelsen** über dem Gersbachtalweiher. Auf einem gesicherten Pfad durchsteigen wir gefahrlos die fast 50 m hohe mehrstufige Felsformation und schlendern dann gemütlich durch das Gersbachtal zum Ausgangspunkt.

---

**Variante:**

Ab Waldhaus Drei Buchen ohne Felsenpfad. An der Hütte links abwärts ins Rodalbtal (etwa 2 km weniger).

**Benachbarte Wanderungen:**

[Rundwanderung 8](#) Über Ruppertsfels, Burg Lemberg und Rotenberg (Anschluss am Waldhaus Drei Buchen)

[Naturspaziergang 15](#) An der jungen Rodalbe (Anschluss im Rodalbtal)

---

**Partner dieser Tour:**

Hotel-Restaurant Alt-Pirmasens  
Wittelsbacher Str. 26  
66954 Pirmasens  
Telefon: 06331-5545-0  
Web: [www.alt-pirmasens.de](http://www.alt-pirmasens.de)

